



# Interoperabilitatea Teritorială

la nivelul

## Municipiului București

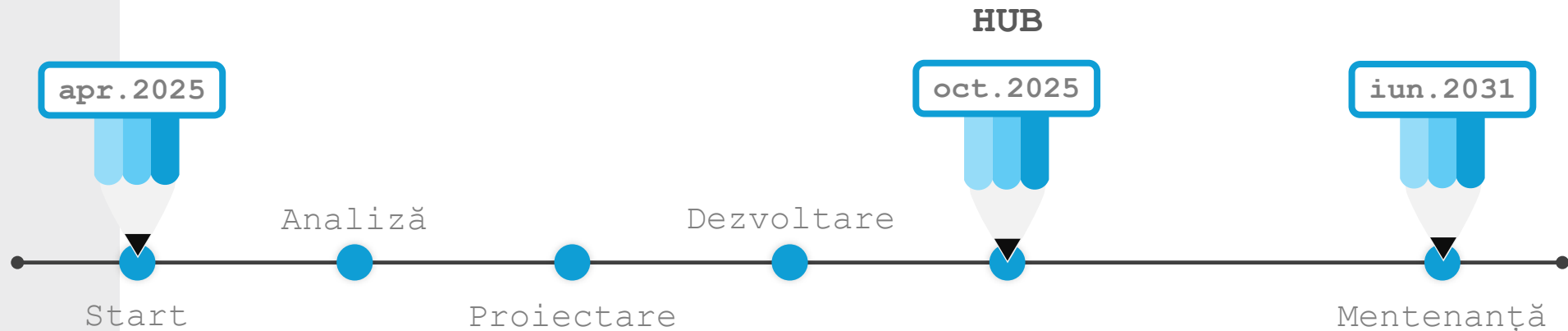
---

Digitalize+ - date urbane Zona Metropolitană București  
București, 5 mai 2025



# Proiectul HUB

- **Obiectivul general:** eficientizarea proceselor decizionale la nivelul administrației publice locale prin **integrarea și interoperabilitatea sistemelor și bazelor de date**
- **Obiective specifice**
  - agregarea informațiilor intra-instituțional pentru crearea & întreținerea **hărții comune a teritoriului**
  - dezvoltarea interfețelor de **schimb de date**
  - dezvoltarea componentei de **comunicare** (cu operatorii de rețele e-PCA - avarii, autorizări, Plan Coordonator Anual, cu membrii Comisiei Tehnice de Circulație a Municipiului București)



# Interoperabilitatea Teritorială

- OCPI / ANCPI
- ISC
- ...

Administrație  
publică  
centrală

- Electricitate
- Gaze
- Apă-Canal
- Termoficare
- ...

Utilități

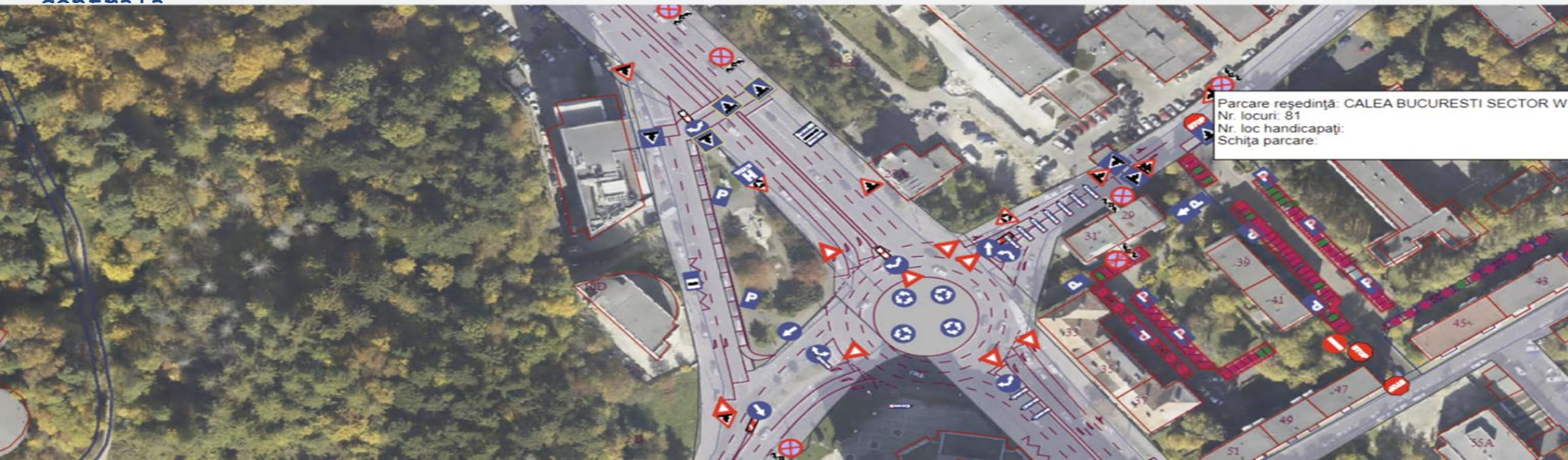
- Urbanism
- Direcția Tehnică
- Parcări
- Transport public
- ...

Primăria  
Municipiului  
București

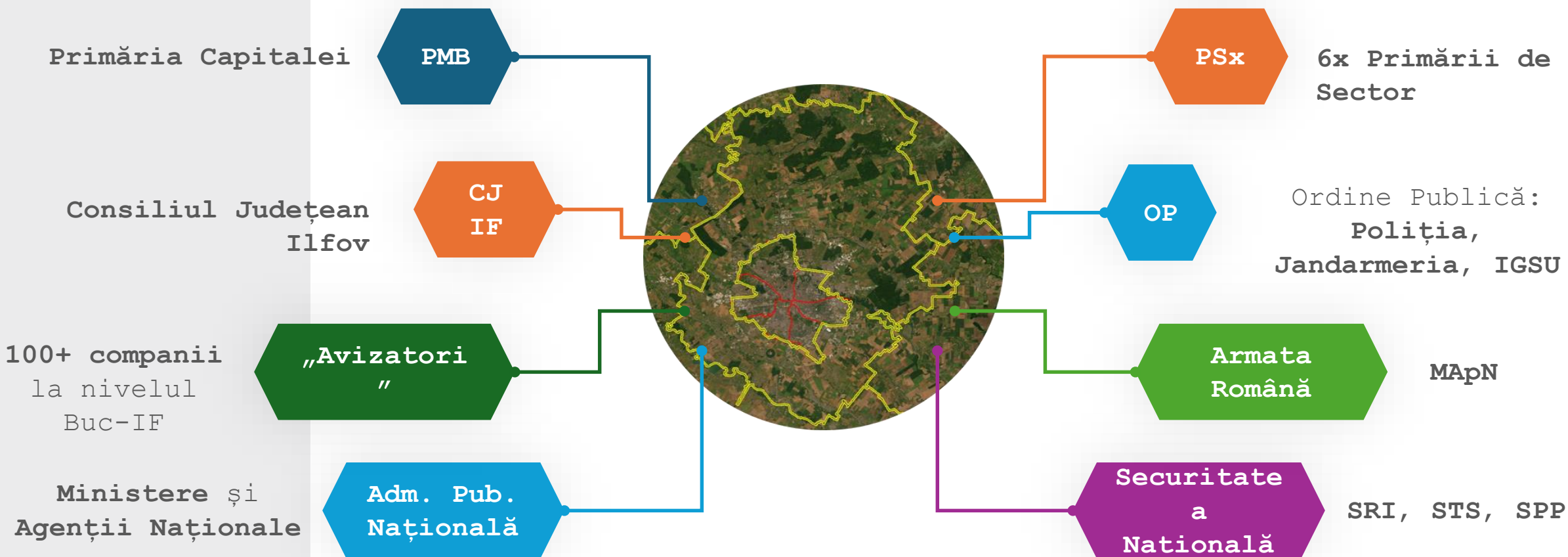
- Urbanism
- Direcția  
Tehnică
- Parcări
- Primării  
de Sector

- Poliție
- Pompieri
- Ambulanță
- Jandarmi
- Armată
- SRI
- STS
- SPP

Ordine Publică  
Apărare și  
Securitate



# Date deschise. Cine garantează acuratețea?



# Matricea de Interoperabilitate Teritorială ©

Coerența teritorială a deciziilor instituțiilor depinde de corelarea dintre

Descrierea teritoriului

cu

Deciziile individuale ale fiecărei instituții

care-și desfășoară activitatea în acel teritoriu.

Calitatea vieții din acel teritoriu este direct proporțională cu coerența teritorială a

Matricea de Interoperabilitate Teritorială ©		Urbanism			Teren				Cadastru				
		Artera		Număr admin	Zona urbanism		Teren		Construct				
		Denumire Al artera Poligon artera Poligon carosabil, trotuar et Istoric denumiri	Număr Coordonate Istoric numere	Denumire Poligon Reglementari	Număr cadastral Poligon Proprietari Istoric teren Adreă Folosință Ecran CF	Identificator Poligon Suprafața dezvoltată suprafața la sol							
<b>PMB</b>													
Direcția Urbanism													
	Emitere CU	U	U	U	U	U	U	U	U	U	U	U	U
	Emitere AC	U	U	U	U	U	U	U	U	U	U	U	U
	Planificare teritorială	U	U	G	U				U	U	U	U	
Direcția Servicii Publice													
	Avizare avarii	U	U	U	U				U	U	U	U	
	Coordonare investiții	U	U	U	U				U	U	U	U	
	Autorizare lucrări rețele	U	U	U	U				U	U	U	U	
Direcția Patrimoniu													
	Nomenclatura urbană	G	G	U	G	G	G	G	U	U	U	U	
	Administrare domeniu public	U	U	G	G	U	U	U	U	U	U		
Direcția Transporturi													
	Planificare trasee	U	U	U	U				U	U	U	U	
	Avizare acces gabarit depasit	U	U	U	U				U	U	U	U	
	Urmărire transport	U	U						U	U	U	U	
	Avizare operatori transport	U	U	U	U				U	U	U	U	
<b>Primăria Sector...</b>													
Direcția Urbanism													
	Emitere CU PS	U	U	U	U	U	U	U	U	U	U	U	U
	Emitere AC PS	U	U	U	U	U	U	U	U	U	U	U	U
Direcția Venituri													
	Impozitare terenuri și clădiri	U	U		U	U	U	U	U	U	U	U	U
	Impozitare vehicule	U	U		U	U	U	U	U	U	U	U	U
<b>Rețele electrice</b>													
	Emitere avize	U	U	U	U	U	U	U	U	U	U	U	U
	Intervenție avarii	U	U	U	U	U	U	U	U	U	U	U	U
	Intreruperi planificate	U	U	U	U	U	U	U	U	U	U	U	U
	Gestiune contracte	U	U	U	U	U	U	U	U	U	U	U	U
	Branșări	U	U	U	U	U	U	U	U	U	U	U	U
<b>ANCP</b>													
	Înregistrare imobile	U	U	U	U	U	G	G	G	G	G	G	G
	Avizare limite intraurban						U						

# Date deschise. Scopul?

Niveluri de **maturitate** în  
comunicarea Administrație -  
Cetățeni

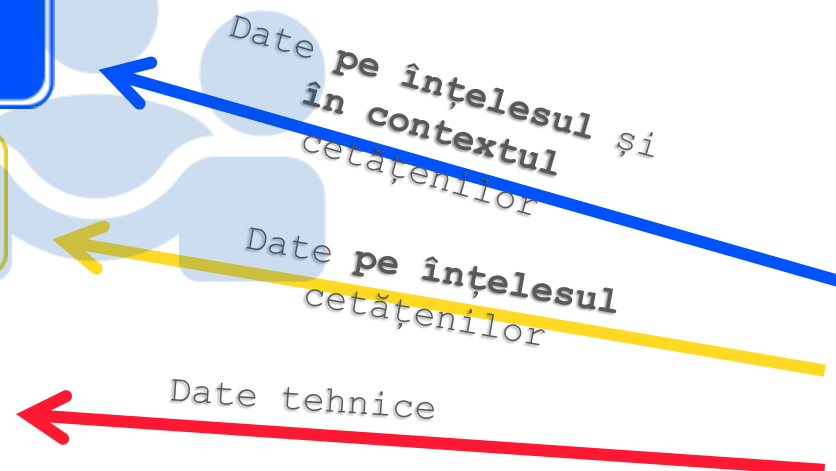


## Administrație

Respect și Demnitate

Compasiune și Grijă

Transparență și Deschidere



Open Data



# Comunicare augmentată geospațială



The image displays a geospatial augmented reality application interface. On the left, a sidebar lists various projects under the heading "Investiții sau lucrări". The main area shows a map with a green route highlighted. Overlaid on the map are two information panels. The top panel, titled "Investiții sau lucrări", provides details for "Asfaltare Strada Burylay Vince", including a description of the work and a list of related projects. The bottom panel, titled "Acces auto restricționat pe strada Burylay Vince", provides information about restricted vehicle access, including dates and times. Two inset images show a dirt road and a paved road, likely related to the projects listed.

**Investiții sau lucrări**

**Asfaltare Strada Burylay Vince**

Lucrare de asfaltare a 11 metrului străzii

**Descriere**

Vor fi realizate lucrări de modernizare pe lotul lângă stația de la intersecția cu Strada George Filaj până la intersecția cu Strada Cucușă.

Lucrarea include realizarea rețelei de canalizare pluvială, lucrări de decopertare a structurii actuale pentru a permite asfaltarea unei străzi de lărgime pe care va fi lărgită astfel pentru un carosabil de două benzi și trotuar de 1 m lățime pe fiecare parte a străzii. Vor fi amenajate 3 scuaruri, montate indicatoare. La final, pe o distanță de 600 m vor fi realizate și marcaje rutiere, incluziv cu marcaje scuaruri de parcare pe

**Acces auto restricționat pe strada Burylay Vince**

Pe perioada lucrărilor de asfaltare accesul auto este restricționat

**Acces auto restricționat pe strada Burylay Vince**

Pe perioada lucrărilor de asfaltare, accesul auto este restricționat.

Accesul dintr-o parte străzilor George Filaj, Cardinal Alexandru Iodan și Cucușă este interzis vehiculelor, inclusiv motocicletelor, pe durata realizării lucrărilor de asfaltare. Vă

Dezvoltarea comunităților este  
condiționată de

## **Interoperabilitatea Teritorială**

Aplicarea Matricei de Interoperabilitate Teritorială  
vă ajută la definirea unui

## **Standard de calitate a administrării teritoriului comun**